

## Informations

Accès : Du village de Roquefort-la-Bédoule prenez la D1 en direction de Cuges-les-Pins. Traversez le hameau de Roquefort, continuez sur le D1 jusqu'au à l'embranchement avec la D3d. Dirigez-vous en direction de Ceyreste. Montez au col, et garez-vous au parking Grand Caunet, en face d'un centre équestre



Parking :  
parking le Grand Caunet

Contacts utiles :

> N° accès massif :  
0811 20 13 13

> Tourisme :  
[www.visitprovence.com](http://www.visitprovence.com)

> Transport :  
[www.lepilote.com](http://www.lepilote.com)

Contacts utiles :

> Point d'Information  
Municipal de Roquefort-  
la-Bédoule  
tél. : 04 42 73 21 12

> Office de Tourisme de  
Cuges-les-Pins :  
tél. : 04 42 73 84 18

Découverte :

> Vin :  
Domaine viticole  
Château Barbanau  
Roquefort-la-Bédoule  
tél. : 04 42 73 14 60

> Carrelage :  
Atelier du Gibaou  
Roquefort-la-Bédoule  
tél. : 04 42 73 84 18

Distancier :



Marseille - parking Grand  
Caunet : 31 km  
Aix en Provence - parking  
Grand Caunet : 50 km  
La Ciotat - parking Grand  
Caunet : 15 km.



# Balisage

**GR** : Traits rectangulaires superposés blanc et rouge  
(marque déposée par la F.F.R.P. à l'I.N.P.I.).

La **croix de St-André** signale une mauvaise direction.  
La priorité de balisage est donnée au GR, GR de pays, PR.

**Bon** :  **Changement de direction** : 

**Mauvaise direction** : 

Le balisage est réalisé bénévolement  
par les membres d'associations affiliées à la F.F.R.P.

## Conseils et recommandations pour se promener en Provence

*La forêt et la colline sont source de vie, elles profitent à tous mais elles appartiennent à quelqu'un. Respectons l'hospitalité de leur propriétaire.*

- Restons sur les chemins balisés.
  - N'abandonnons aucun objet, aucun débris. Nous pouvons ramener les emballages vides que nous avons apportés pleins.
  - Respectons les arbres, admirons les plantes, observons les animaux mais ne mutilons pas, ne coupons pas, ne dérangeons pas.
  - Respectons la réglementation, ne pénétrons pas les massifs avec des véhicules en dehors des voies ouvertes à la circulation publique.
  - Respectons les viticulteurs et les agriculteurs ; ne cueillons pas leurs produits.
  - Sachons cohabiter avec les chasseurs.
  - N'allumons pas de feu, ne fumons pas, ne nous aventurons pas en forêt par temps de sécheresse, par grand vent.
- Dans les Bouches-du-Rhône, l'accès aux massifs forestiers est réglementé par arrêté préfectoral et peut l'être par arrêté municipal, pour votre sécurité et la préservation des sites sensibles. Ce sont le croisement de trois situations de danger météorologique d'incendie et les trois périodes de l'année qui correspondent à des sensibilités d'éclosion de feux croissantes qui vont déterminer les possibilités d'accès par site.
- Pour plus de renseignements (pendant la période estivale) :  
08.11.20.13.13. ou  
[www.bouches-du-rhone.pref.gouv.fr](http://www.bouches-du-rhone.pref.gouv.fr)

- Pour rendre votre randonnée agréable**
- Ne surévaluez pas vos forces physiques.
  - Renseignez vous sur le temps de parcours, sur la météo.
  - Evitez de partir seul.
  - Emportez une gourde d'eau, une trousse à pharmacie, la carte IGN, une boussole.
  - Soyez équipé d'un sac à dos, de baskets ou de chaussures légères, d'un vêtement chaud, d'un vêtement de pluie, d'un chapeau.

Comité Départemental du Tourisme 

13, rue Roux de Brignoles - 13006 Marseille  
Tél : 04 91 13 84 40 - Fax : 04 91 33 01 82  
Site web : [www.visitprovence.com](http://www.visitprovence.com)

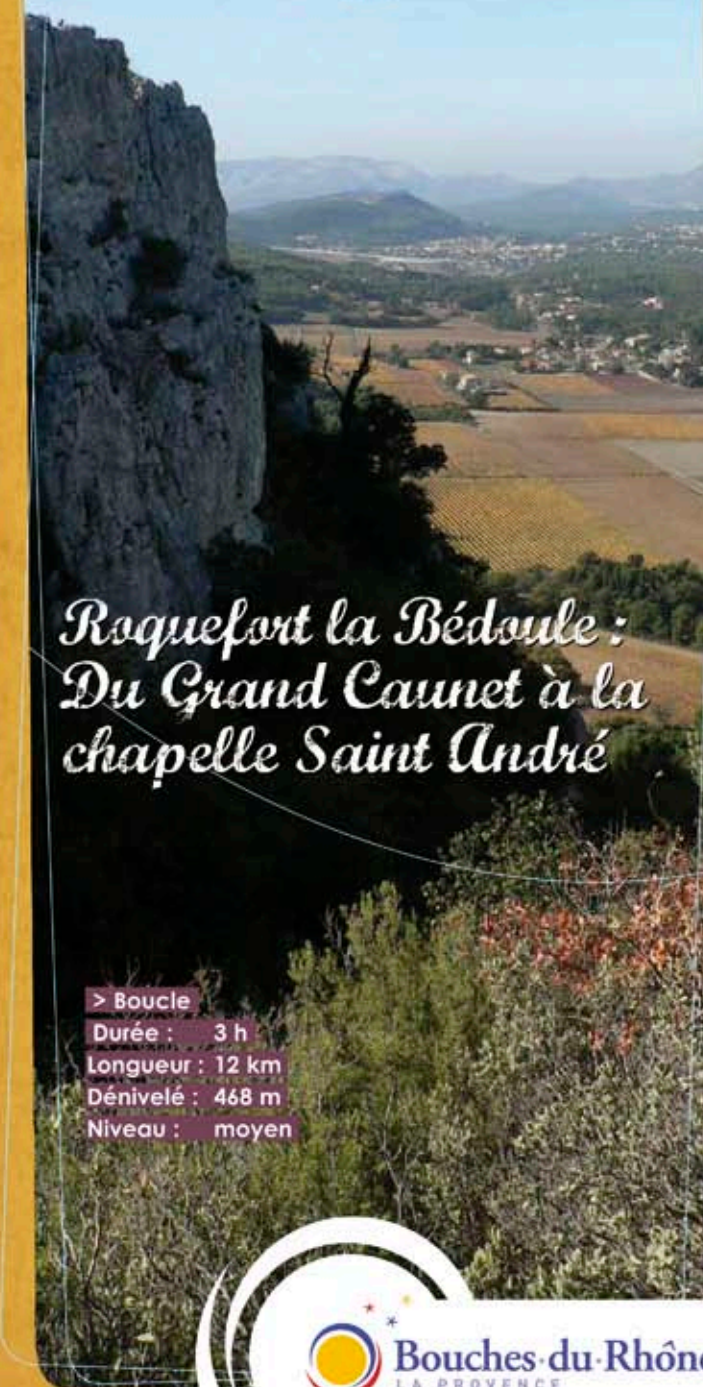
En collaboration avec le Point d'Information Municipal de Roquefort-la-Bédoule et le Comité Départemental de Randonnée Pédestre : Tél. 04 91 32 17 10



CONSEIL GÉNÉRAL DES BOUCHES-DU-RHÔNE  
Direction de l'Environnement  
Europôle de l'Arbois - 13792 Aix-en-Provence cedex 3 - Tél. : 04 42 97 10 10  
sur internet : <http://www.cg13.fr>

## > Fontblanche

Topo Rando



*Roquefort la Bédoule :  
Du Grand Caunet à la  
chapelle Saint André*

> Boucle

Durée : 3 h

Longueur : 12 km

Dénivelé : 468 m

Niveau : moyen

